





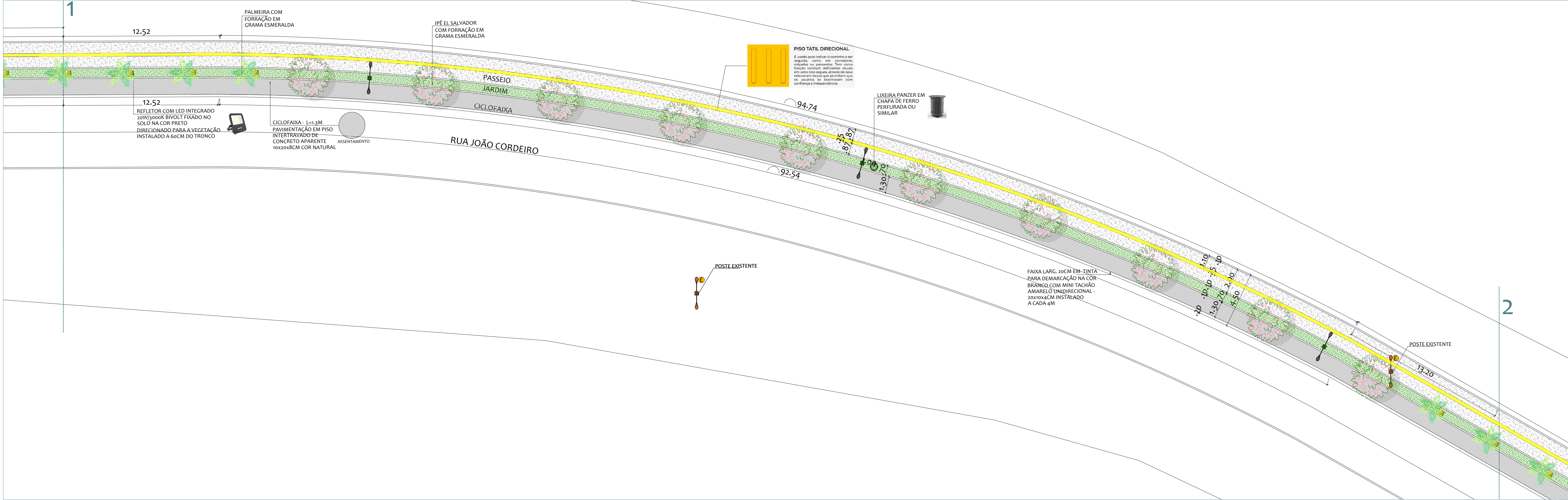
LEGENDA:








- TRECHO A
- TRECHO B
- TRECHO C
- TRECHO D

PLANTA ESQUEMÁTICA
Urbanismo Vila Flor
Escala

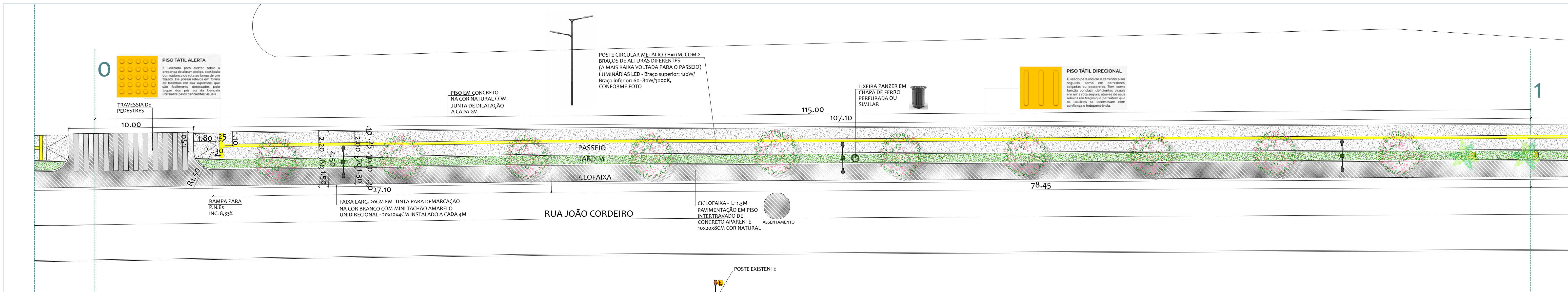


PLANTA GERAL
Urbanismo Vila Flor
Escala




URBANISMO - QUADRO DE ÁREAS, REVESTIMENTOS E QUANTIT.						
TRECHO C						
ÁREA DE CONSTRUÇÃO TOTAL		2.798,90 m²				
PASSEIO		1.263,36 m²				
JARDINS		419,80 m²				
ACOSTAMENTO/CICLOROTA		934,18 m²				
TIPO	ÁREA	REPRESENT.				
MÉDIO-FIO TOTAL:	1.814,50m²					
PISOS E REVESTIMENTOS:						
PISO EM BLOQUETE INTERT. COR NATURAL - (10x20x9)cm:	869,40m²					
PISO EM CONCRETO ESP. 7CM, JUNTA DE DILATAÇÃO A CADA 5M (Repiso Via ou similar - cor natural)	1.053,25m²					
PISO TÁTIL DE ALERTA NA COR AMARELA - (25x25)cm:	1,50m²					
PISO TÁTIL DIRECIONAL NA COR AMARELA - (25x25)cm:	148,75m²					
FORRAÇÕES:						
GRAMA ESMERALDA:	419,80m²					
LEGENDA MOBILIÁRIO URBANO:						
LIXEIRA PANZER EM CHAPA DE FERRO PERFORADA OU SIMILAR - 05 UND						
						
POSTE EXISTENTE - 07 UND						
						
POSTE CIRCULAR METÁLICO H=11M, COM 2 BRAÇOS DE ALTURAS DIFERENTES						
A MAIS BAIXA VOLTADA PARA O PASSEIO) LUMINÁRIAS LED - Braço superior: 120W/						
Braço inferior: 60-80W/3000K - CONFORME FOTO - 11 UND						
LUMINÁRIAS:						
REFLETOR COM LED INTEGRADO 20W/3000K BIVOLT FIXADO NO SOLO NA COR PRETO						
DIRECIONADO PARA VEGETAÇÃO (PALMEIRAS)						
OBS: TODOS OS REFLETORES DEVEM SER INSTALADOS A 60CM DO EIXO DO TRONCO DA VEGETAÇÃO						
Quantidade - 24un						
MEMORIAL PAISAGÍSTICO						
REPRES.	NOME POPULAR	NOME CIENTÍFICO	PEQ.	MED.	GRD.	QUANT.
	IPÊ EL SALVADOR A IMPLANTAR	Handroanthus pentaphylla	00	00	51	51 UN
	JERIVÁ A IMPLANTAR	Syngnathus romanzoffiana	00	00	21	21 UN

PLANTA BAIXA
Trecho C - 2
Escala - 1/150



PLANTA BAIXA
Trecho C - 1
Escala - 1/150



Proprietário:

Autor:

Execução:

Fiscalização:

Título: URBANIZAÇÃO DA MARGEM ESQUERDA DA RUA JOÃO CORDEIRO (COMPREENDE O TRECHO DO PÓRTICO A ENTRADA DA CIDADE)

Endereço: ZONA URBANA - VILA FLOR/RN

Conteúdo: PLANTA ESQUEMÁTICA E SITUAÇÃO, PLANTA BAIXA GERAL TRECHO C, PLANTAS BAIXAS DO TRECHO C-1, C-2 E C-3

Prancha: 01/04

Desenho: BRENNIA MORAIS

Escalas: INDICADAS

Data: MARÇO/2026

Modificação:

Observação:

DIREITOS AUTORAIS RESERVADOS - PROIBIDA QUALQUER MODIFICAÇÃO NO TODO OU EM PARTE, SEM AUTORIZAÇÃO POR ESCRITO DO AUTOR DO PROJETO.